

Благоустройство общественной территории поселка Романовка

в районе МКД 13, 17, 19 Всеволожского муниципального района Ленинградской области



Администрация
Романовского сельского
поселения



УТВЕРЖДАЮ. Глава МО Романовское сельское поселение Беляков С.В.
дата _____ подпись _____

СОДЕРЖАНИЕ

1.1 ТЕРРИТОРИЯ В МАСШТАБЕ ЛЕНИНГРАДСКОЙ ОБЛАСТИ	3	3.11 МАЛЫЕ АРХИТЕКТУРНЫЕ ФОРМЫ И ЭЛЕМЕНТЫ ОСВЕЩЕНИЯ	19
1.2 СИТУАЦИОННЫЙ ПЛАН ТЕРРИТОРИИ В МАСШТАБЕ ПОСЕЛЕНИЯ.....	4	3.12 ДЕТСКОЕ ИГРОВОЕ ОБОРУДОВАНИЕ.....	20
1.3 СУЩЕСТВУЮЩЕЕ ИСПОЛЬЗОВАНИЕ И СОСТОЯНИЕ. ФОТОФИКСАЦИЯ.....	5	3.13 ОЗЕЛЕНЕНИЕ. ПОКРЫТИЯ	21
1.4 ФОТОФИКСАЦИЯ ПРИЛЕГАЮЩИХ БЛАГОУСТРОЕННЫХ ТЕРРИТОРИЙ.....	6	3.14 ВИЗУАЛИЗАЦИЯ ПРОЕКТНЫХ РЕШЕНИЙ.....	22
2.1 ВОВЛЕЧЕНИЕ ЖИТЕЛЕЙ. РЕЙТИНГОВОЕ ГОЛОСОВАНИЕ.....	7	4.1 ПЕРЕЧЕНЬ МАТЕРИАЛОВ И ПОКРЫТИЙ	25
2.2 ВОВЛЕЧЕНИЕ ЖИТЕЛЕЙ. ОПРОС.....	8	4.2 ПЕРЕЧЕНЬ ОЗЕЛЕНЕНИЯ.....	27
3.1 КРАТКАЯ ПОЯСНИТЕЛЬНАЯ ЗАПИСКА	9	4.3 ПЕРЕЧЕНЬ ОБОРУДОВАНИЯ	28
3.2 ТОПОГРАФИЧЕСКАЯ СЪЕМКА.....	10	4.4 ПЕРЕЧЕНЬ ОСВЕЩЕНИЯ.....	31
3.3 ОХРАННЫЕ ЗОНЫ ИНЖЕНЕРНЫХ СЕТЕЙ.....	11	4.5 ПЕРЕЧЕНЬ ДОПОЛНИТЕЛЬНЫХ РАБОТ.....	32
3.4 СХЕМА ДЕМОНТАЖА.....	12	5.1 РЕАЛИЗАЦИЯ ФГКС В 2022 ГОДУ.....	33
3.5 СХЕМА СУЩЕСТВУЮЩИХ ПЕШЕХОДНЫХ СВЯЗЕЙ.....	13	6.1 КОМАНДА ПРОЕКТА.....	34
3.6 ФУНКЦИОНАЛЬНОЕ ЗОНИРОВАНИЕ	14		
3.7 СХЕМА ПЛАНИРОВОЧНОЙ ОРГАНИЗАЦИИ УЧАСТКА.....	15		
3.8 ПЛАН ПОКРЫТИЙ.....	16		
3.9 ПЛАН РАССТАНОВКИ МАЛЫХ АРХИТЕКТУРНЫХ ФОРМ	17		
3.10 ПЛАН ОЗЕЛЕНЕНИЯ. ПЛАН ОСВЕЩЕНИЯ	18		

1.1 ТЕРРИТОРИЯ В МАСШТАБЕ ЛЕНИНГРАДСКОЙ ОБЛАСТИ

РОМАНОВКА

(фин. Romanaisi) — посёлок, административный центр Романовского сельского поселения Всеволожского района Ленинградской области.

НАСЕЛЕНИЕ 7542 ЧЕЛ.

ГОД ОСНОВАНИЯ -1995 Г

ДОСТУПНОСТЬ СОСЕДНИХ НАСЕЛЕННЫХ ПУНКТОВ НА АВТОМОБИЛЕ:

Всеволожск 12 мин / 6 км

Шлиссельбург 50 мин / 47 км

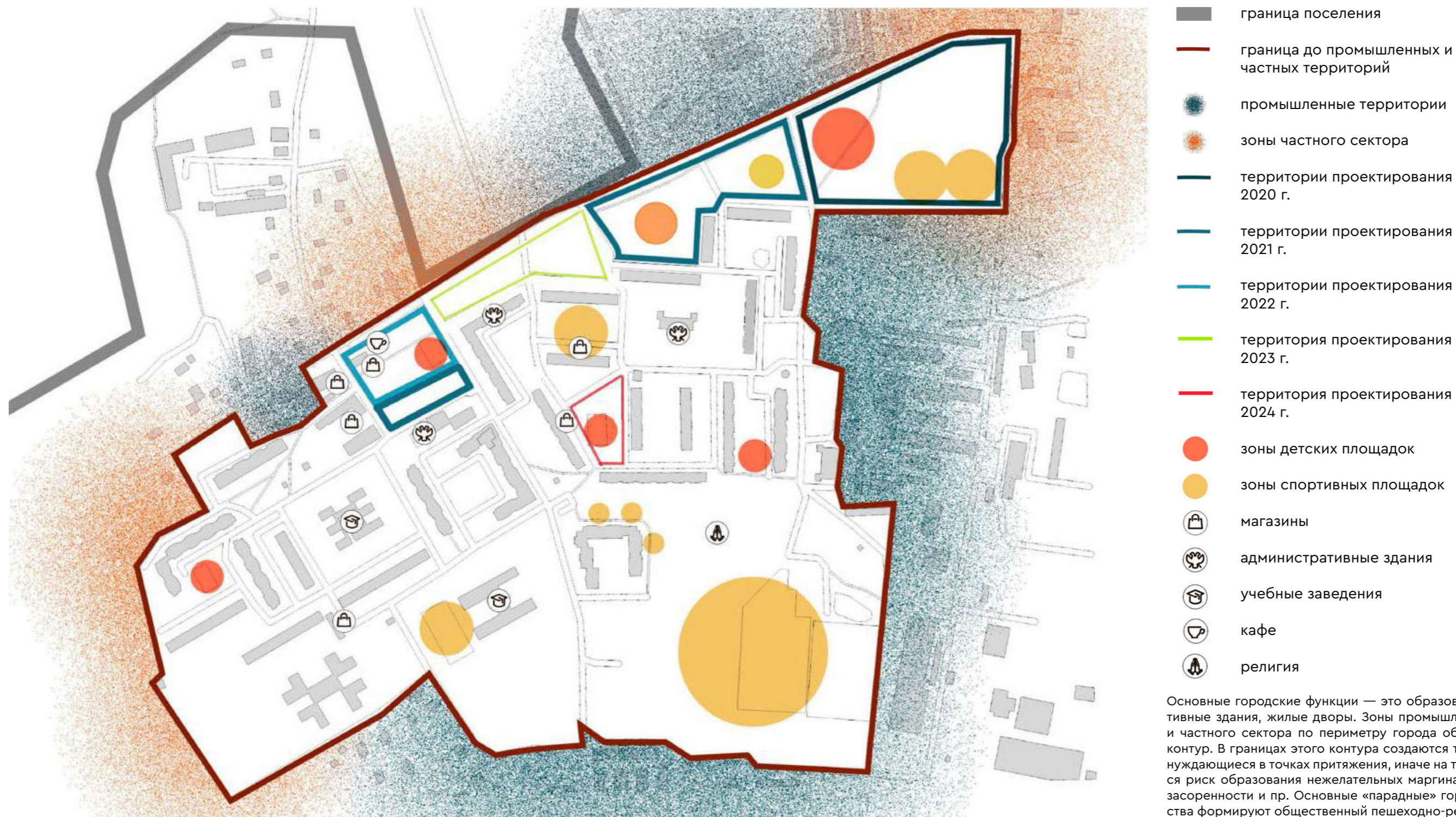
Санкт-Петербург 46 мин / 29 км

Токсово 60 мин / 55 км



— ВСЕВОЛОЖСКИЙ РАЙОН
— САНКТ-ПЕТЕРБУРГ

1.2 СИТУАЦИОННЫЙ ПЛАН ТЕРРИТОРИИ В МАСШТАБЕ ПОСЕЛЕНИЯ



- граница поселения
- граница до промышленных и частных территорий
- промышленные территории
- зоны частного сектора
- территории проектирования 2020 г.
- территории проектирования 2021 г.
- территории проектирования 2022 г.
- территория проектирования 2023 г.
- территория проектирования 2024 г.
- зоны детских площадок
- зоны спортивных площадок
- магазины
- административные здания
- учебные заведения
- кафе
- религия

Основные городские функции — это образование, административные здания, жилые двory. Зоны промышленных территорий и частного сектора по периметру города образуют замкнутый контур. В границах этого контура создаются тупиковые участки, нуждающиеся в точках притяжения, иначе на таких местах имеется риск образования нежелательных маргинальных сообществ, засоренности и пр. Основные «парадные» городские пространства формируют общественный пешеходно-рекреационный каркас. Важно рассматривать эти территории как единую связанную систему, реализуемую очередями.

1.3 СУЩЕСТВУЮЩЕЕ ИСПОЛЬЗОВАНИЕ И СОСТОЯНИЕ. ФОТОФИКСАЦИЯ

Участок проектирования расположен во внутривдворовом пространстве домов номер 13, 17, 19.

Территория практически **не имеет транзитных путей**, т.к. расположена внутри двора и используется преимущественно жителями домов 10, 13, 17, 19.

В настоящее время на территории имеется **детское оборудование в неудовлетворительном состоянии**, скамейки.

Освещение **отсутствует**.

К преимуществу территории следует отнести озеленение – **есть много взрослых берез, ели, клены**.

Основные проблемы территории:

- отсутствие современного детского оборудования на игровой площадке;
- отсутствие покрытия на игровой площадке;
- отсутствие зоны тихого отдыха;
- отсутствие парковочных мест – и, как следствие, парковка на газоне;

Основные функции – игровая площадка, площадка для тихого отдыха.



1.4 ФОТОФИКСАЦИЯ ПРИЛЕГАЮЩИХ БЛАГОУСТРОЕННЫХ ТЕРРИТОРИЙ



ПАРК 2020 г.

Проектировщик: ГОСПРОЕКТ


В парке располагаются: детская площадка, зона со спортивными тренажерами, зона отдыха. В центре располагается спортивные площадки для групповых игр. Есть возможность прогулки по парку, реализованы парковочные места.



СКВЕР ОТ ДОРОГИ ЖИЗНИ ДО МКД № 3, 4, 15
2021 г.

Проектировщик: ЦЕНТР КОМПЕТЕНЦИЙ ЛО


В парке располагаются: детская площадка для малышей и детей среднего возраста, зона со спортивными тренажерами под навесом, зона отдыха. Есть возможность прогулки по пересекающему транзиту.



ПЛОЩАДЬ У ДОМА КУЛЬТУРЫ «СВЕЧА» –
1 ОЧЕРЕДЬ – 2021 г.

Проектировщик: ЦЕНТР КОМПЕТЕНЦИЙ ЛО

На территории располагается волейбольная площадка, зимой используется как каток. Рядом зона отдыха с трибунами. На территории организована входная зона в Дом Культуры. Реорганизованы парковочные места.



ПЛОЩАДЬ У ДОМА КУЛЬТУРЫ «СВЕЧА» –
2 ОЧЕРЕДЬ – 2022 г.

Проектировщик: ЦЕНТР КОМПЕТЕНЦИЙ ЛО

На площади организована площадка для проведения праздников и возможности катания на самокатах. Зона отдыха, городские качели с навесом, детская площадка, круговая велосипедная дорожка, возможность устройства сцены в будущем.

Территории разрабатывались в одном стиле, как единый транзит вдоль Дороги Жизни. Использованы идентичные МАФ, оборудование и материалы покрытий.



2.1 ВОВЛЕЧЕНИЕ ЖИТЕЛЕЙ. РЕЙТИНГОВОЕ ГОЛОСОВАНИЕ

В рамках регионального **рейтингового голосования** по отбору общественных территорий, подлежащих благоустройству в 2024 году, которое происходило с 7 по 25 февраля 2023 года, жители **поселка Романовка** выбрали общественную территорию в районе МКД 13,17,19, а так же важное для них функциональное наполнение территории.

В региональном рейтинговом голосовании приняло участие 763 человека – 11% МО поселок Романовка.

84% проголосовали за **территории в районе МКД 13, 17, 19.**

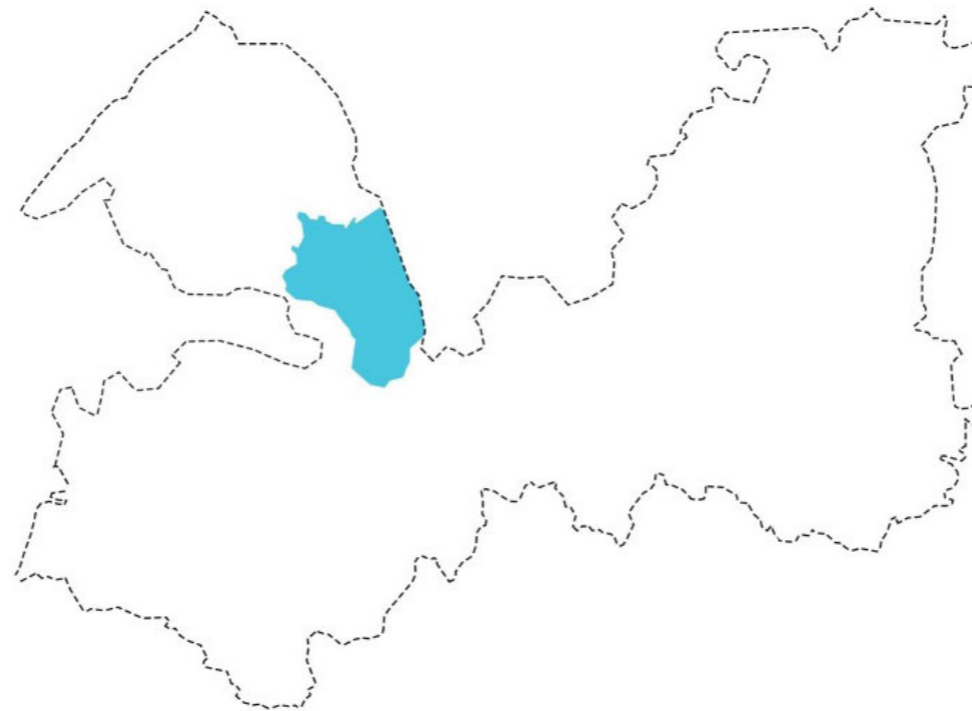
Скамейки, урны, освещение – 84%

Озеленение – 79%

Детские площадки – 62%

Парковка – 60%

Всеволожский муниципальный район



Романовское СП

Общественная территория
п. Романовка в р-не МКД 13,17,19 **642**

763
человека

84.1 %

ФУНКЦИОНАЛЬНЫЕ ЗОНЫ

- Скамейки, урны, освещение
- Детская площадка для детей от 1-5 лет
- Детская площадка для детей от 5-10 лет
- Детская площадка для детей от 10-14 лет
- Спортивные тренажеры
- Воркаут (брусья, кольца и т.д.)
- Скейт-площадка
- Поле для командных игр с мячом (футбол, баскетбол)
- Место для пикника, барбекю
- Велодорожка
- Велопарковка
- Лыжероллерная трасса
- Беседки, навесы
- Городские качели
- Место для фотографирования
- Арт-объекты, связанные с историей места
- Стойка буккроссинга
- Мобильная конструкция для сезонных художественных выставок
- Место для пленэра
- Шахматные столы
- Стол для пинг-понга
- Сцена
- Амфитеатр
- Информационные щиты и указатели
- Озеленение
- Домики для уток/белок
- Парковка
- Городской огород
- Гамаки
- Шезлонги
- Катальная горка
- Кофешоп
- Торговая тележка
- Пункт проката
- Фудтрак
- Другое

РОМАНОВСКОЕ

577
398
426
413
301
132
62
40
77
131
111
15
302
257
85
170
32
14
14
55
74
36
29
56
542
35
413
94
114
78
59
61
24
20
27
22

2.2 ВОВЛЕЧЕНИЕ ЖИТЕЛЕЙ. ОПРОС

В рамках вовлечения жителей было проведено голосование на сайте администрации поселения – жителям было предложено проголосовать за внешний вид и функциональное исполнение игровой площадки.

В ходе голосования победил проект, в котором предусмотрена установка большого игрового комплекса.

Рейтинговое голосование на 2024 год

Уважаемые жители!!!

Администрация МО «Романовское сельское поселение» просит Вас принять участие в голосовании выбора проекта для включения в федеральный проект «Формирование комфортной городской среды» на 2024 год. Голосование будет проходить с 05 июня 2023 г. до 9.00 13 июня 2023 г. В голосовании могут принимать участие жители поселения старше 14 лет. Один человек может проголосовать один раз. Вашему вниманию, представлены 2 проекта по благоустройству общественной территории, расположенной по адресу: Ленинградская область, Всеволожский район, пос. Романовка, между МКД № 13, 17, 19.



Содержание	Просмотр
Проект по благоустройству общественной территории у МКД 13,17,19, 1 площадка	Проект
Проект по благоустройству общественной территории у МКД 13,17,19, 2 площадки	Проект

3.1 КРАТКАЯ ПОЯСНИТЕЛЬНАЯ ЗАПИСКА

Зонирование. Группы населения.

Проектом предусмотрено создание нескольких функциональных зон для различных групп населения – запланировано создание новых пешеходных дорожек, реконструкция имеющихся. Общая планировка территории не меняется, это позволит максимально сохранить имеющиеся зеленые насаждения.

Большинство инженерных сетей находятся по периметру территории, благоустройство будет выполнено с учетом защитных зон инженерных сетей.

Для детей предусмотрены 2 игровые зоны с игровыми комплексами. Зона для **детей от 3 лет** с игровым комплексом, горкой, закрытой песочницей и качелями. Зона для **детей от 6 лет** с большим игровым комплексом, за установку которого проголосовало большинство жителей, принявших участие в опросе на сайте Администрации поселения.

Для взрослых предусмотрена установка скамеек со спинками на детской игровой площадке – для комфортного ожидания детей во время прогулок, создание зоны тихого отдыха с парковыми качелями. **Зона тихого отдыха** будет располагаться в тени взрослых существующих деревьев.

Планируется создание транзитной пешеходной дорожки, чтобы избежать использования детской игровой площадки для транзита внутри двора. Так же планируется создание нескольких пешеходных дорожек от домов к площадке для удобства доступа на игровую площадку и для сохранения зеленых насаждений.

Сценарии использования по сезонам.

Игровая площадка может быть использована круглогодично.

Энергоэффективность. Видеонаблюдение. На территории предусмотрена установка опор освещения – высокие опоры 5,3 м – такие же, как и в других проектах ФГКС.

Использование отдельных элементов благоустройства, аналогичных уже установленным, позволяет подчеркнуть единообразие облика сельского поселения.

Озеленение: к имеющимся зеленым насаждениям добавляются клены Гиннала, спирея серая, сирень обыкновенная. Для функционального отделения зоны детской игровой площадки используется живая изгородь из пузыреплодника калинолистного.

Доступность для МГН: предусмотрены занижение асфальтового покрытия в местах пересечения с проезжей частью, скамейки со спинками для удобства опоры.

Проект разработан на **топографической съемке, выполненной в мае 2023 года в масштабе 1:500**, исполнитель Павлов А.С.

3.2 ТОПОГРАФИЧЕСКАЯ СЪЕМКА



УСЛОВНОЕ ОБОЗНАЧЕНИЕ

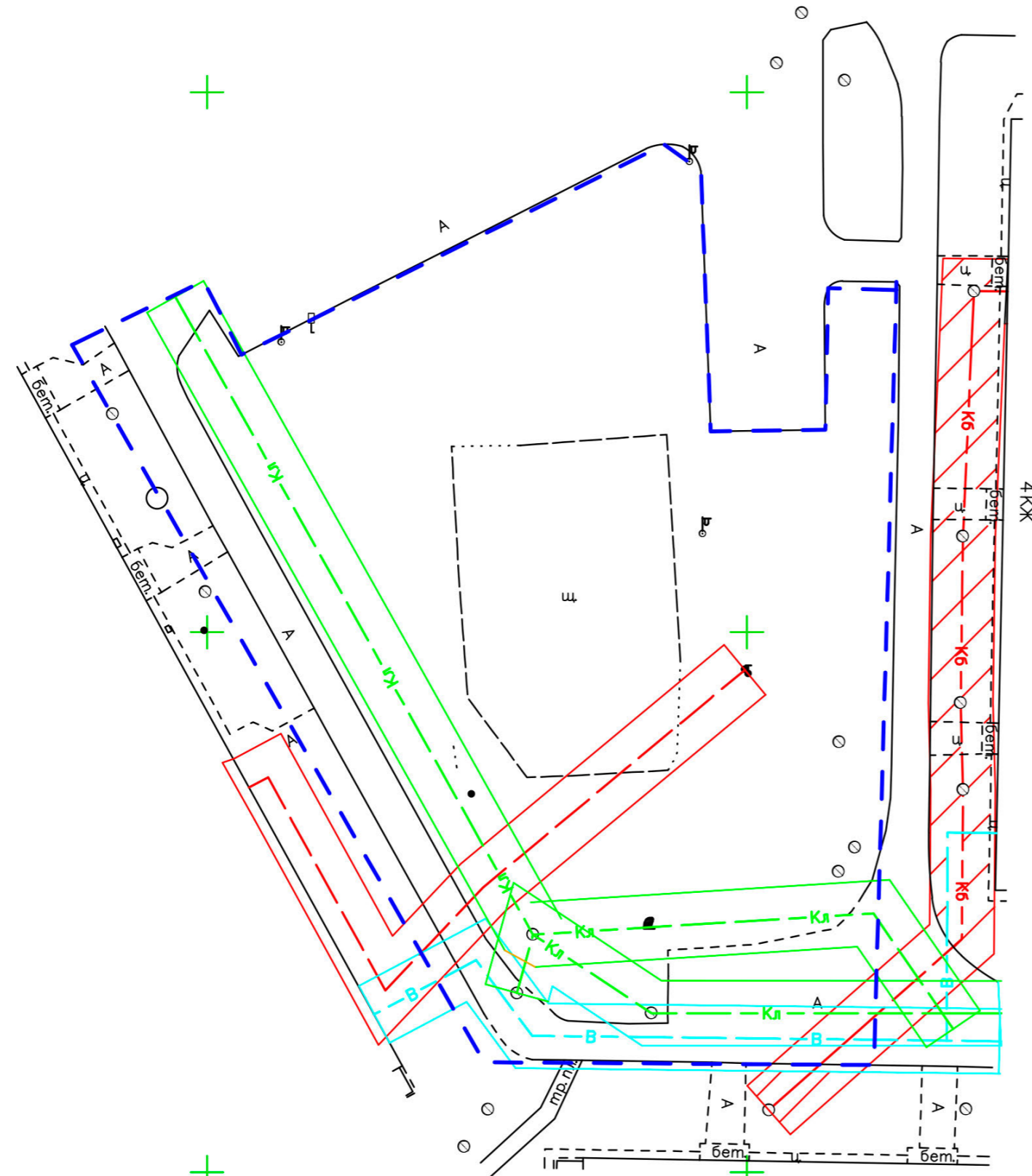
— границы проектирования $S=7154 \text{ м}^2$

Топографическая съемка выполнена в мае 2023 года в масштабе 1:500.

Выполнено на основе топосъемки М 1:500

Заказчик: МО «Романовское сельское поселение»	Всеволожский р-он	Лист	Листов	Дата
	Ленинградская область, Всеволожский муниципальный район, пос. Романовка			05.2023 г.
Выполнил	Павлов А.С.	Топографическая съемка		ООО "БазисГео"
		М 1:500		

3.3 ОХРАННЫЕ ЗОНЫ ИНЖЕНЕРНЫХ СЕТЕЙ

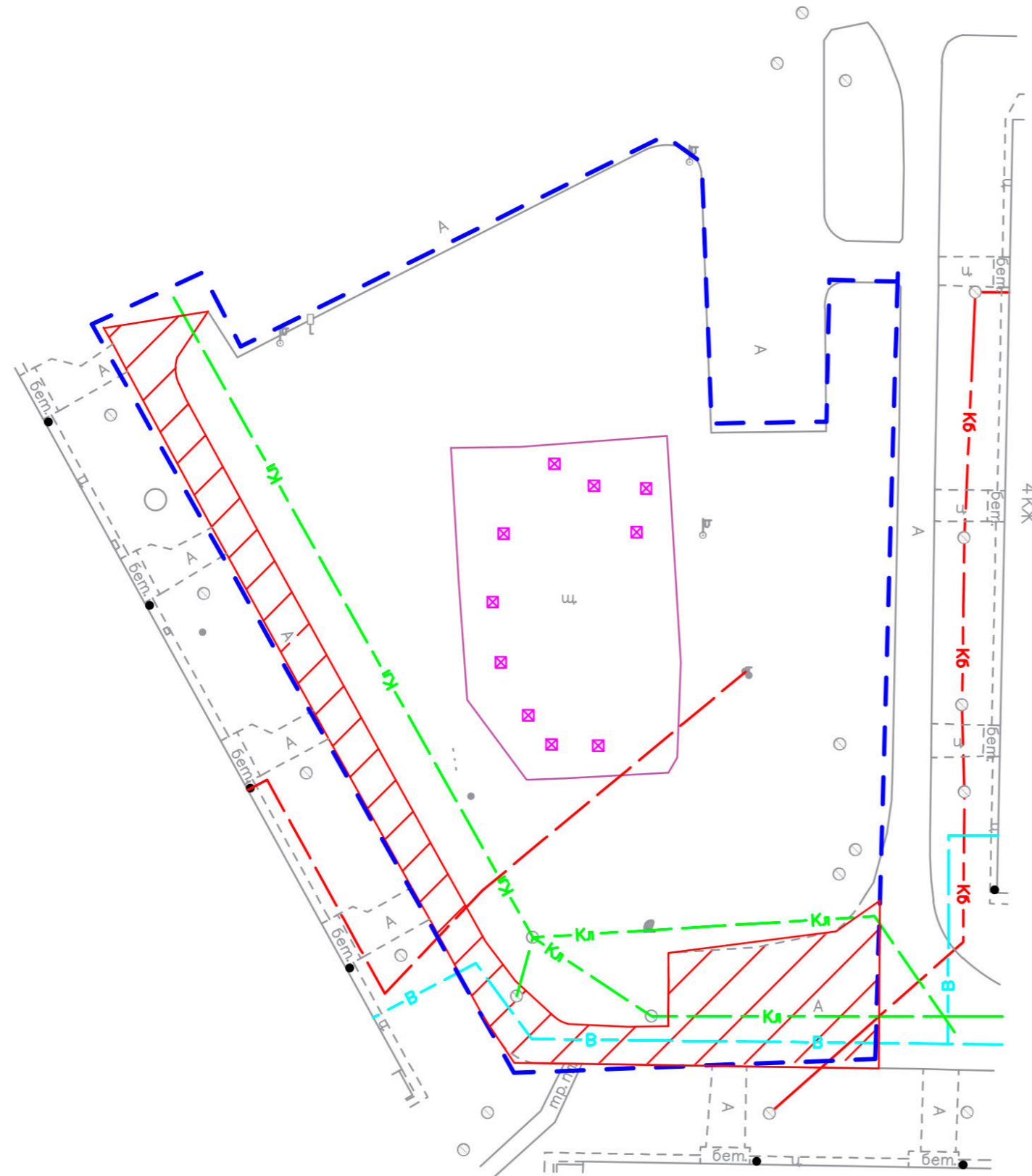


УСЛОВНОЕ ОБОЗНАЧЕНИЕ

- границы проектирования $S=7154 \text{ м}^2$
- канализация ливневая
- канализация бытовая
- водопровод
- контур заземления станции защиты стального газопровода

В рамках проекта требуется установка гильзы для контура заземления станции защиты стального подземного газопровода.

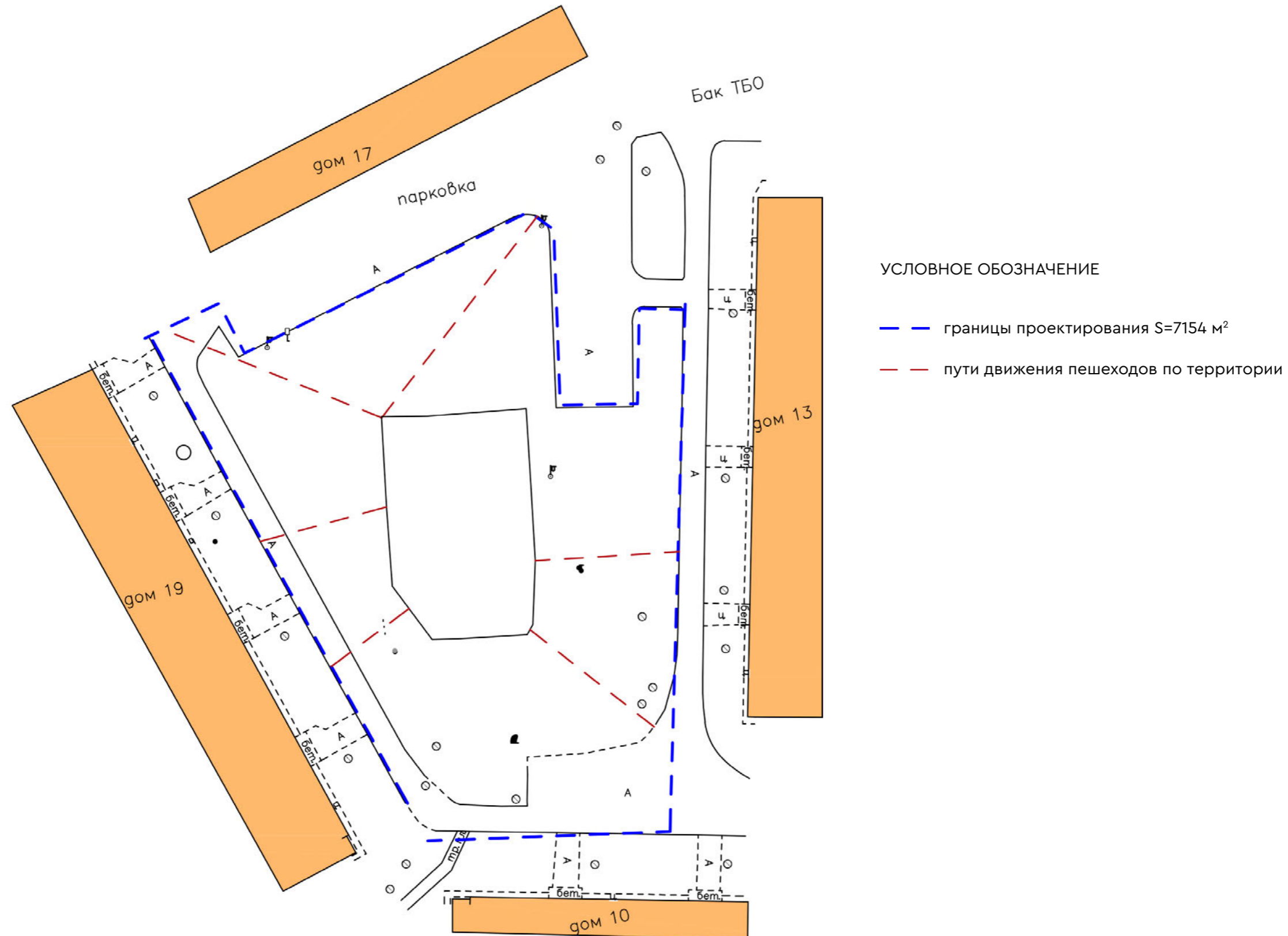
3.4 СХЕМА ДЕМОНТАЖА



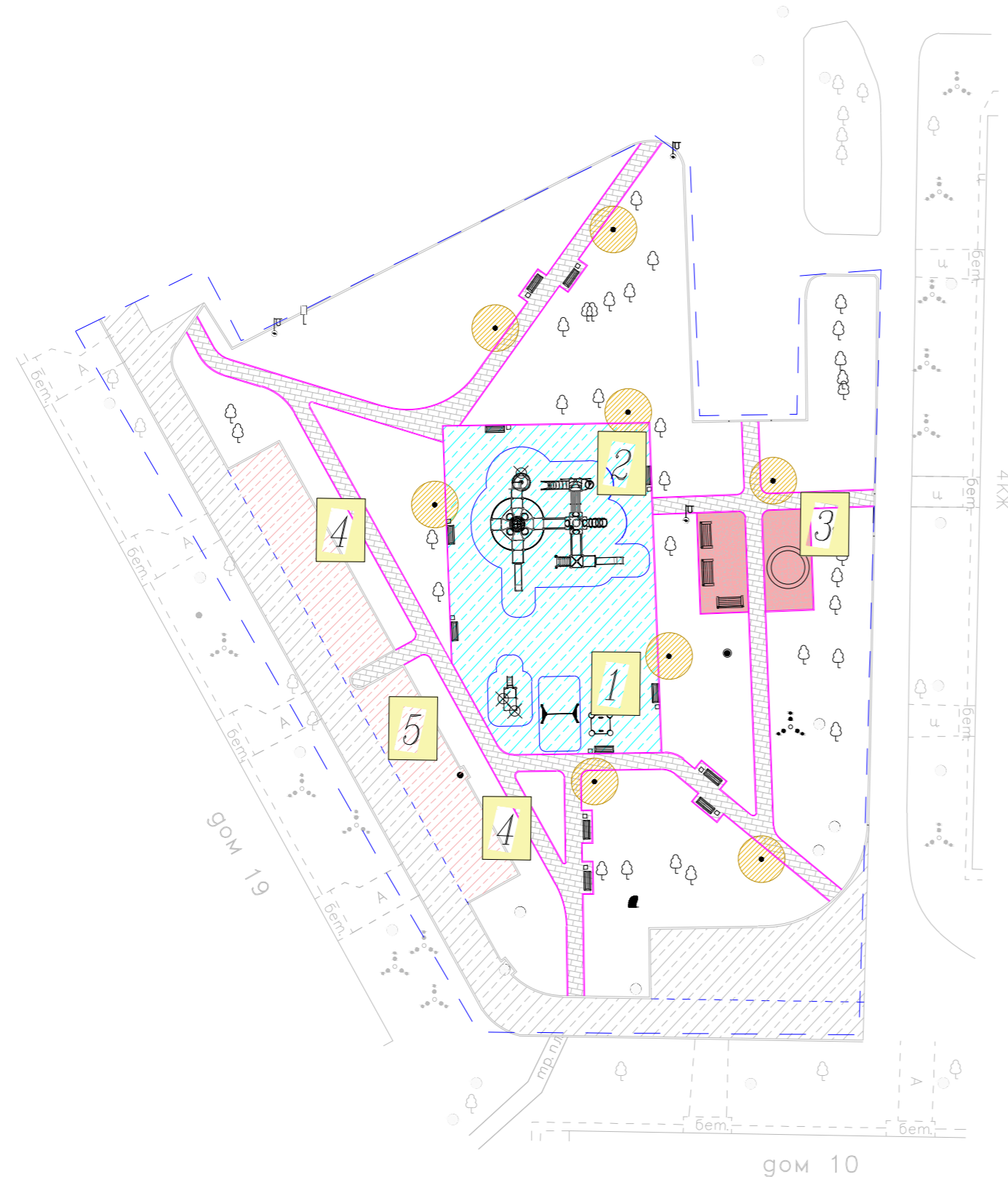
УСЛОВНОЕ ОБОЗНАЧЕНИЕ

- границы проектирования $S=7154 \text{ м}^2$
- демонтаж ограждения детской площадки 97 м.п.
- демонтаж бортового камня 236 м.п.
- ▨ фрезерование асфальтобетонного покрытия 626 м^2
- ⊠ демонтаж существующего аварийного детского игрового оборудования 10 ед.







3.5 СХЕМА СУЩЕСТВУЮЩИХ ПЕШЕХОДНЫХ СВЯЗЕЙ



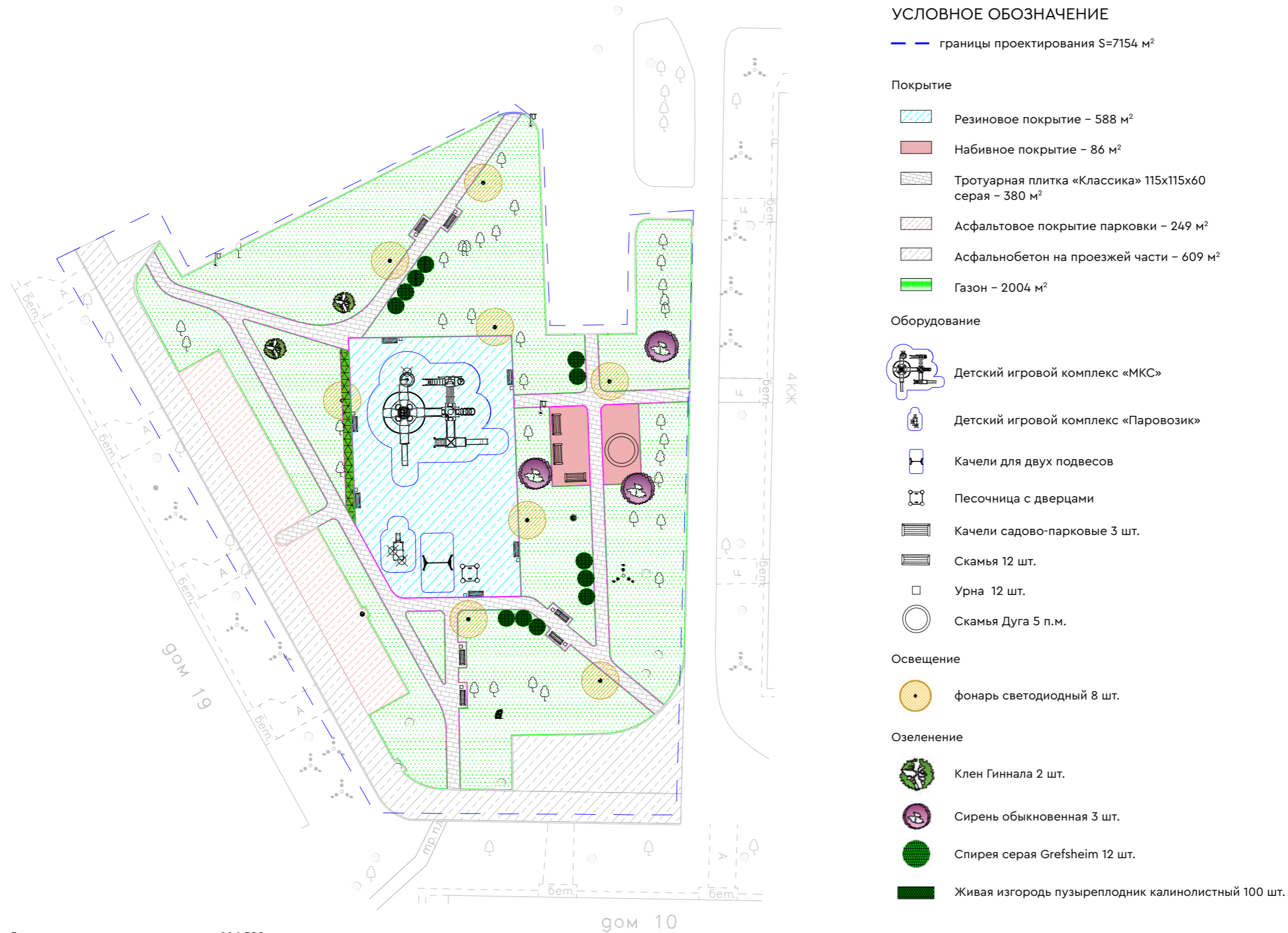
3.6 ФУНКЦИОНАЛЬНОЕ ЗОНИРОВАНИЕ



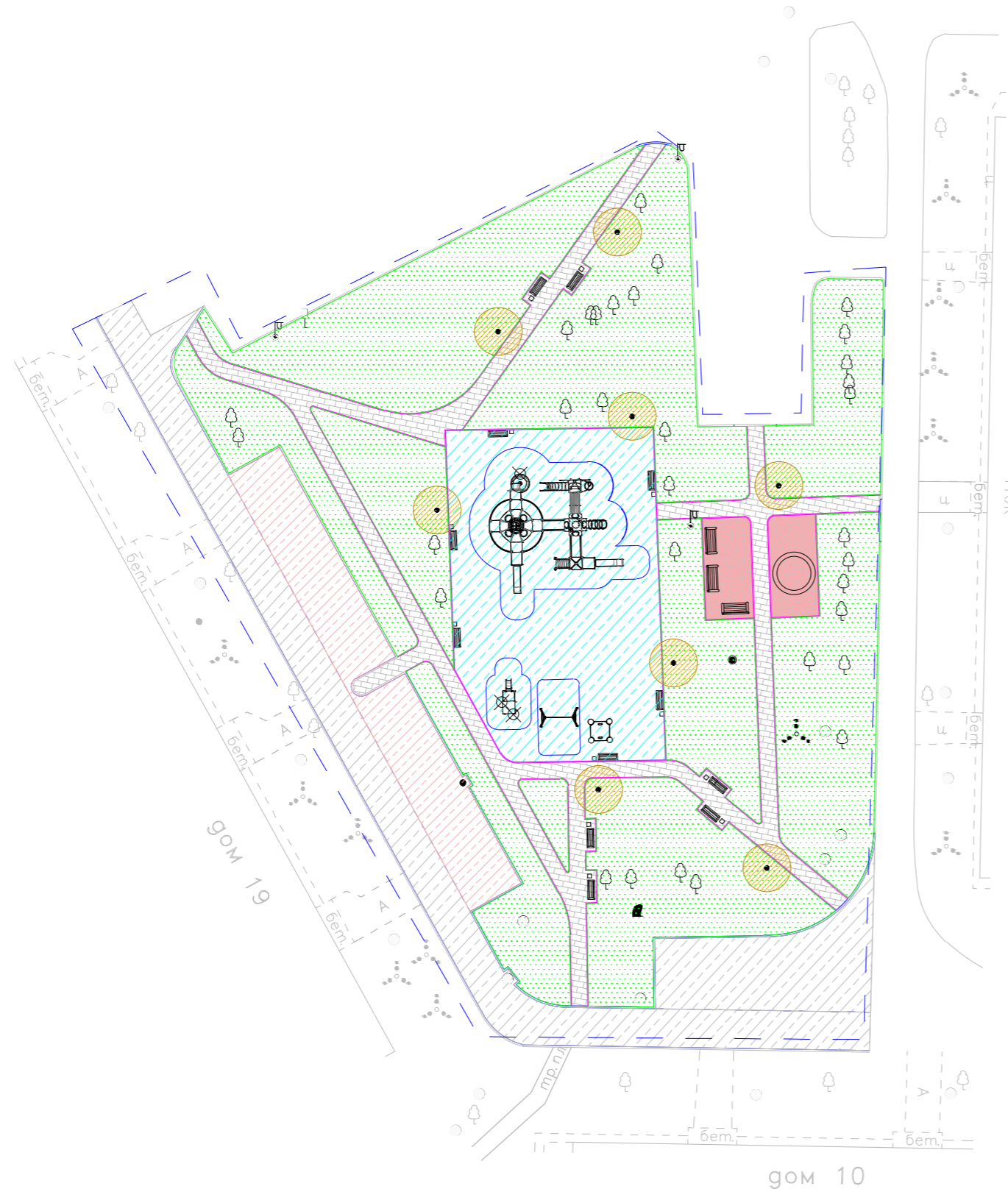
УСЛОВНОЕ ОБОЗНАЧЕНИЕ

-  границы проектирования S=7154 м²
-  1 Детская игровая площадка от 3 лет
-  2 Детская игровая площадка от 6 лет
-  3 Зона тихого отдыха
-  4 Транзитная дорожка
-  5 Парковка

3.7 СХЕМА ПЛАНИРОВОЧНОЙ ОРГАНИЗАЦИИ УЧАСТКА



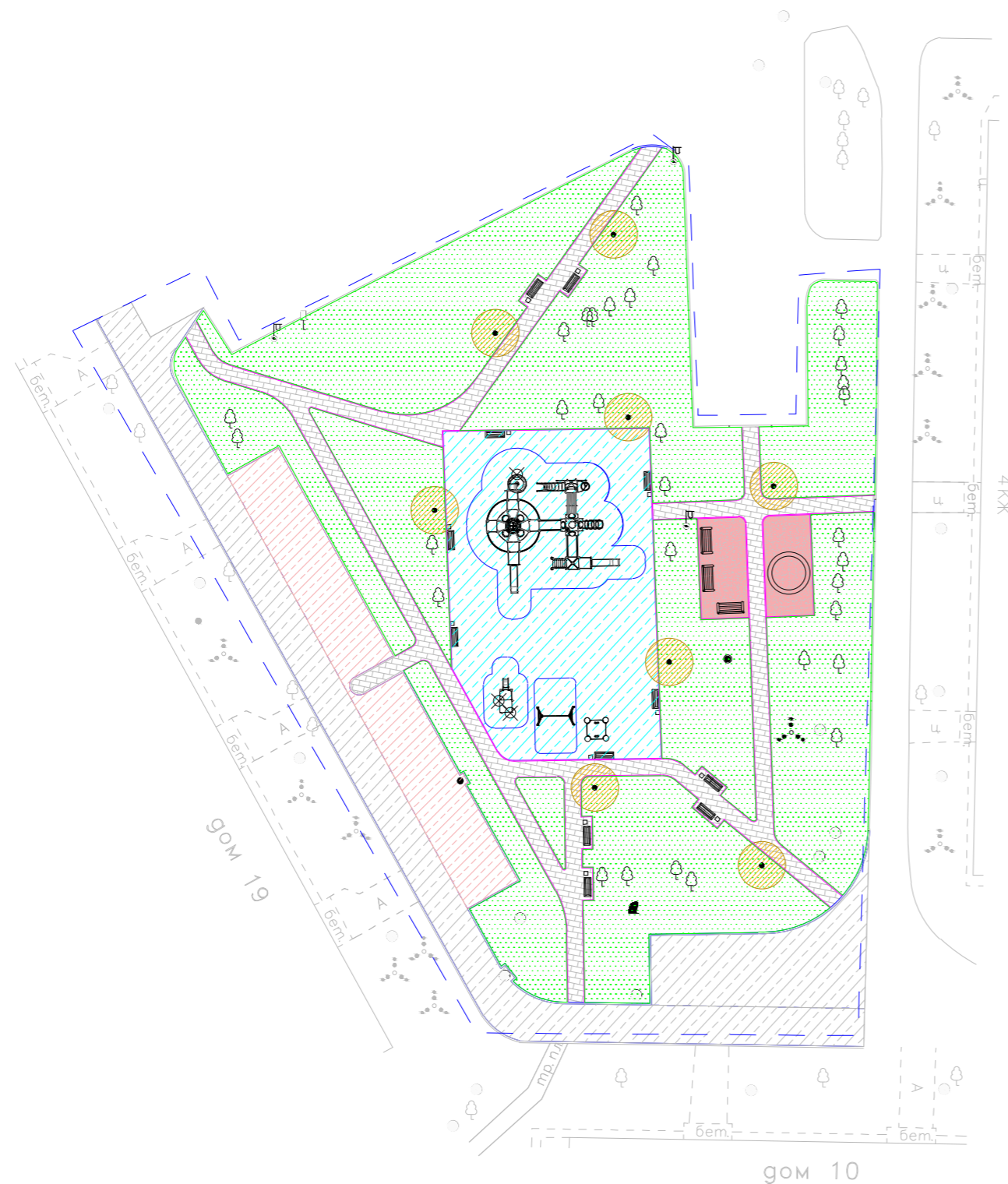
3.8 ПЛАН ПОКРЫТИЙ




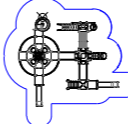







УСЛОВНОЕ ОБОЗНАЧЕНИЕ

- границы проектирования $S=7154 \text{ м}^2$
- Резиновое покрытие – 588 м^2
- Набивное покрытие – 86 м^2
- Тротуарная плитка «Классика» $115 \times 115 \times 60$ серая – 380 м^2
- Асфальтовое покрытие парковки – 249 м^2
- Асфальтобетон на проезжей части – 609 м^2
- Газон – 2004 м^2

3.9 ПЛАН РАССТАНОВКИ МАЛЫХ АРХИТЕКТУРНЫХ ФОРМ



УСЛОВНОЕ ОБОЗНАЧЕНИЕ

-  границы проектирования S=7154 м²
-  Детский игровой комплекс «МКС»
-  Детский игровой комплекс «Паровозик»
-  Качели для двух подвесов
-  Песочница с дверцами
-  Качели садово-парковые 3 шт.
-  Скамья 12 шт.
-  Урна 12 шт.
-  Скамья Дуга 5 п.м.

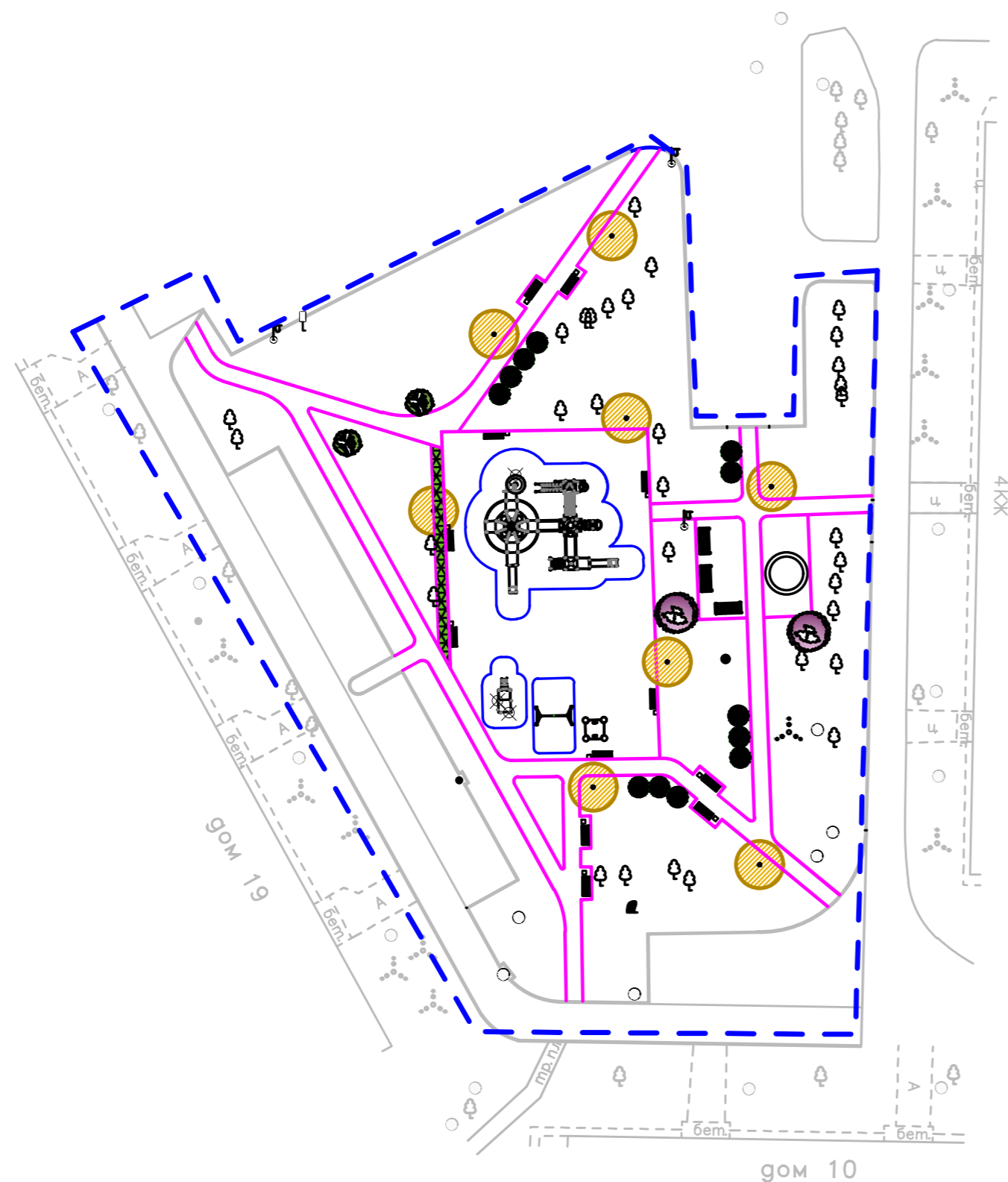
Малые архитектурные формы выполнены из дерева и металла.

Цвет тонировки дерева – светлое дерево.

Цвет металла – RAL 9005.



3.10 ПЛАН ОЗЕЛЕНЕНИЯ. ПЛАН ОСВЕЩЕНИЯ



УСЛОВНОЕ ОБОЗНАЧЕНИЕ

— границы проектирования S=7154 м²

Освещение

○ фонарь светодиодный 8 шт.

Озеленение

○ Клен Гиннала 2 шт.

○ Сирень обыкновенная 3 шт.

○ Спирея серая Grefsheim 12 шт.

■ Живая изгородь пузыреплодник калинолистный 100 шт.

Проект максимально сохраняет существующие деревья и кустарники.

Освещение территории светодиодное, энергоэффективное.

Посадочный материал растений должен соответствовать ГОСТ Р 59370-2021.


3.11 МАЛЫЕ АРХИТЕКТУРНЫЕ ФОРМЫ И ЭЛЕМЕНТЫ ОСВЕЩЕНИЯ



Фонарь 2.0.ОК.ДИ24. RAL 9005
арт. V64-01/1



Качели садово-парковые «Бульвар», RAL 9005
арт. 12202



Урна Эстель Квадратная на полосе,
стандарт RAL 9005 арт. URNA 004



Скамья Дуга Малая со спинкой, RAL 9005
арт. SCAM 107



Информационный стенд Аллея, RAL 9005
арт. INFO 002



Скамья Лотос со спинкой, стандарт RAL 9005
арт. SCAM 201

3.12 ДЕТСКОЕ ИГРОВОЕ ОБОРУДОВАНИЕ



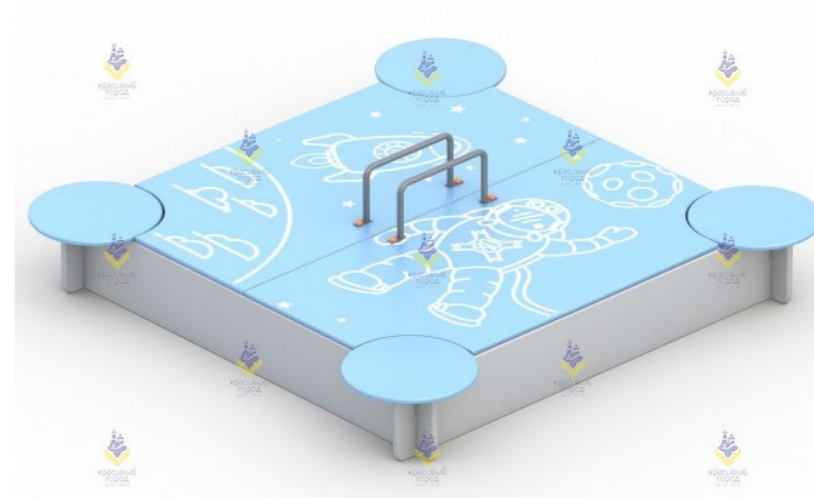
Качели «Космос» с местом для двух подвесов
арт. 1117



Подвес «Комфорт»
Арт 1112.8



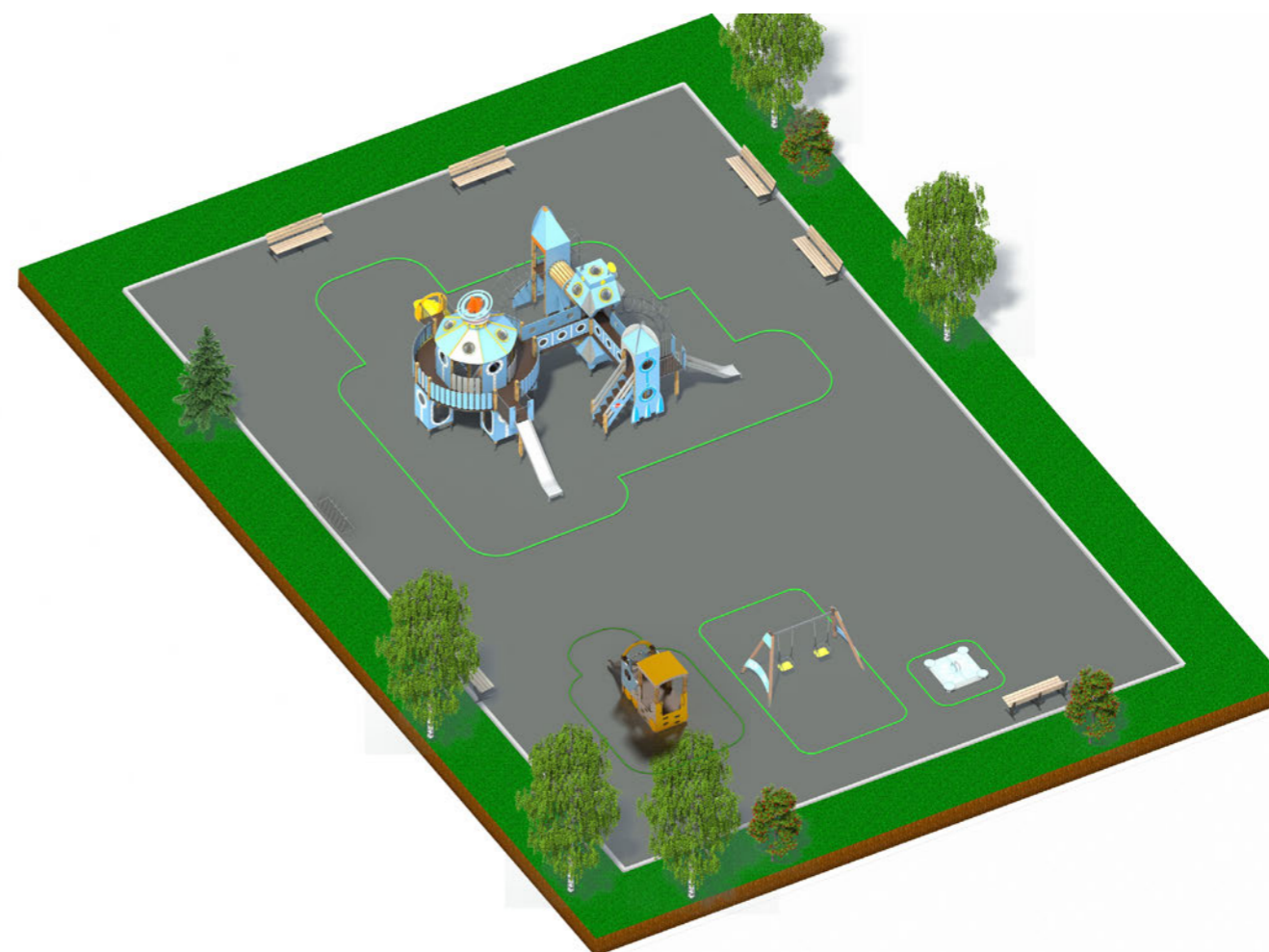
Игровой комплекс «Паровозик» с горкой
арт. 3275.1



Песочница с дверцами «Космос»
арт. 1244.3



Игровой комплекс «МКС»
арт. 3284.1



3.13 ОЗЕЛЕНЕНИЕ. ПОКРЫТИЯ



Газон злаковый



Клен Гиннала



Пузыреплодник
калинолистный



Сирень белая



Спирея серая




Асфальтовое покрытие



Гранитный отсев



Резиновое покрытие



Тротуарная плитка

3.14 ВИЗУАЛИЗАЦИЯ ПРОЕКТНЫХ РЕШЕНИЙ



3.14 ВИЗУАЛИЗАЦИЯ ПРОЕКТНЫХ РЕШЕНИЙ







3.14 ВИЗУАЛИЗАЦИЯ ПРОЕКТНЫХ РЕШЕНИЙ






4.1 ПЕРЕЧЕНЬ МАТЕРИАЛОВ И ПОКРЫТИЙ

№	ВИД	НАИМЕНОВАНИЕ	ЗОНА ПРИМЕНЕНИЯ	КОНСТРУКЦИЯ ПИРОГА ПОКРЫТИЯ	КОЛ-ВО	ЕД
1		АСФАЛЬТ	ПРОЕЗДЫ	Асфальтобетон 50 мм/ЩПС -200 мм/ геотекстильная мембрана -1 слой/ уплотненный грунт	609	КВ.М.
2		АСФАЛЬТ	ПАРКОВКА	Асфальтобетон 50+50 мм/ЩПС -200 мм/песок средней крупности ГОСТ 8736-2014 с послойным трамбованием -200 мм, геотекстильная мембрана -1 слой/ уплотненный грунт	249	КВ.М.
3		ТРОТУАРНАЯ ПЛИТКА	ТРОТУАРЫ	«КЛАССИКА-1» 1К.6 115*115*60 гладкий серый 60 мм/сухая цементно- песчаная смесь -цемент М400- 50 мм/ЩПС -100 мм/ песок средней крупности ГОСТ 8736-2014 с послойным трамбованием -150 мм / геотекстиль -1 слой/ уплотненный грунт	380	КВ.М.
4		НАСЫПНОЕ ПОКРЫТИЕ	ЗОНА ОТДЫХА	Гранитная крошка ГОСТ 8267-93 -100 мм/ ЩПС -150 мм / песок средней крупности ГОСТ 8736-2014 с послойным трамбованием -200 мм / геотекстиль -1 слой/ уплотненный грунт	88	КВ.М.





4.1 ПЕРЕЧЕНЬ МАТЕРИАЛОВ И ПОКРЫТИЙ

№	ВИД	НАИМЕНОВАНИЕ	ЗОНА ПРИМЕНЕНИЯ	КОНСТРУКЦИЯ ПИРОГА ПОКРЫТИЯ	КОЛ-ВО	ЕД
5		РЕЗИНОВОЕ ПОКРЫТИЕ	ИГРОВАЯ ПЛОЩАДКА	Композитное покрытие на основе резиновой крошки 30 мм/ ЩПС -10 мм/ песок средней крупности ГОСТ 8736-2014 с послойным трамбованием/геотекстиль - 1 слой /уплотненный грунт	588	КВ.М.
6		ГАЗОН	ОТКРЫТЫЙ ГРУНТ	Газон посевной /плодородный слой 15 см	2004	КВ.М.
7		БОРДЮР БР100.30.15	ПРОЕЗДЫ, ПАРКОВКА		278	П.М.
8		БОРДЮР БР100.20.8	ТРОТУАРЫ		550	П.М.




4.2 ПЕРЕЧЕНЬ ОЗЕЛЕНЕНИЯ

№	ВНЕШНИЙ ВИД	НАИМЕНОВАНИЕ	КОНТЕЙНЕР	РАЗМЕР РАСТЕНИЯ	КОЛ-ВО	ЕД
1		КЛЕН ГИННАЛА	100-150 rb Multistem	100-150	2	ШТ
2		ПУЗЫРЕПЛОДНИК КАЛИНОЛИСТНЫЙ DARTS GOLD	С3	40-60	100	ШТ
3		СИРЕНЬ ОБЫКНОВЕННАЯ Mme Lemoine	125-150 rb	125-150	3	ШТ
4		СПИРЕЯ СЕРАЯ GREFSHEIM	С7,5	60-80	12	ШТ

4.3 ПЕРЕЧЕНЬ ОБОРУДОВАНИЯ

№	ВИД	НАИМЕНОВАНИЕ	КОЛ-ВО	ЕД	КП ОТ КОМПАНИИ ПРОИЗВОДИТЕЛЯ	ГАБАРИТЫ	МАТЕРИАЛ/ЦВЕТ
МАФ							
1		Скамья Скамья Лотос со спинкой, стандарт арт. SCAM 201	12	ШТ	МАФ-Проект или аналог	Длина: 1800 мм Ширина: 620 мм Высота: 800 мм	Дерево: светлое дерево RAL 9005
2		Урна Эстель Квадратная на полосе, стандарт арт. URNA 004	12	ШТ	МАФ-Проект или аналог	Длина: 1800 мм Ширина: 620 мм Высота: 800 мм	Дерево: светлое дерево RAL 9005
3		Скамья Дуга Малая со спинкой, арт. SCAM 107	5	М.П	МАФ-Проект или аналог	Длина: 2*600 мм Ширина: 550 мм Высота: 750 мм	Дерево: светлое дерево RAL 9005
4		Информационный стенд Аллея арт. INFO 002	3	ШТ	МАФ-Проект или аналог	Ширина: 800 мм Глубина: 60 мм Высота: 2000 мм	RAL 9005

4.3 ПЕРЕЧЕНЬ ОБОРУДОВАНИЯ

5		Качели садово-парковые «Бульвар»	3	ШТ	Хоббика или аналог	Длина: 2500 мм Ширина: 750 мм Высота: 2500 мм	Дерево: светлое дерево RAL 9005
Детское игровое оборудование							
6		Игровой комплекс «МКС»	1	ШТ	Красивый город или аналог	Высота 4100мм Длина 8950мм Ширина 10000мм Площадь 89.5 м2	Согласно паспорту оборудования
7		Игровой комплекс «Паровозик с горкой»	1	ШТ	Красивый город или аналог	Высота 2180мм Длина 1330мм Ширина 3300мм Площадь 4.389 м2	Согласно паспорту оборудования

4.3 ПЕРЕЧЕНЬ ОБОРУДОВАНИЯ

№	ВИД	НАИМЕНОВАНИЕ	КОЛ-ВО	ЕД	КП ОТ КОМПАНИИ ПРОИЗВОДИТЕЛЯ	ГАБАРИТЫ	МАТЕРИАЛ/ЦВЕТ
8		Качели «Космос» с местом для двух подвесов	1	ШТ	Красивый город или аналог	Высота 2100мм Длина 3400мм Ширина 1700мм Площадь 5.78 м2	Согласно паспорту оборудования
9		Подвес «Комфорт»	2	ШТ	Красивый город или аналог	Высота 200мм Длина 350мм Ширина 400мм Площадь 0.14 м2	Согласно паспорту оборудования
10		Песочница с дверцами «Космос»	1	ШТ	Красивый город или аналог	Высота 500мм Длина 1500мм Ширина 1500мм Площадь 2.25 м2	Согласно паспорту оборудования

4.4 ПЕРЕЧЕНЬ ОСВЕЩЕНИЯ

№	ВИД	НАИМЕНОВАНИЕ	КОЛ-ВО	ЕД	КП ОТ КОМПАНИИ ПРОИЗВОДИТЕЛЯ	ГАБАРИТЫ	МАТЕРИАЛ/ЦВЕТ
1		Фонарь 2.0.ОК.ДИ24. RAL 9005 арт. V64-01/1	8	ШТ	АРХИМЕТ или аналог	Высота: 5300 мм	Бесшовная коническая опора светодиодный модуль Покрытие: полимерный цинк- фосфатный грунт, эмаль RAL 9005
2		Кабель наружного освещения	200	М.П.			

4.5 ПЕРЕЧЕНЬ ДОПОЛНИТЕЛЬНЫХ РАБОТ

ВИД РАБОТ	КОЛИЧЕСТВО
ДЕМОНТАЖ БОРТОВОГО КАМНЯ	236 М.П.
ФРЕЗЕРОВАНИЯ АСФАЛЬТО-БЕТОННОГО ПОКРЫТИЯ	626 КВ.М.
ДЕМОНТАЖ ОГРАЖДЕНИЯ ДЕТСКОЙ ПЛОЩАДКИ	97 М.П.
ДЕМОНТАЖ ДЕТСКОГО ОБОРУДОВАНИЯ:	
ДЕТСКИЙ ИГРОВОЙ КОМПЛЕКС	3 ШТ
СПОРТИВНОЕ ОБОРУДОВАНИЕ ДЕТСКОЕ	1 ШТ
КАЧЕЛИ ДЕТСКИЕ	3 ШТ
СПОРТИВНЫЙ КОМПЛЕКС	1 ШТ
КАЧЕЛИ-БАЛАНСИР	1 ШТ
ПЕСОЧНИЦА ДЕТСКАЯ	1 ШТ

Финансирование

Региональный + федеральный бюджет – 8 000 000 руб.

Местный бюджет – 12 688 078,01 руб.

Общий бюджет проекта – 20 688 078,01 руб.

5.1 РЕАЛИЗАЦИЯ ФГКС В 2022 ГОДУ

В 2022 году в рамках реализации ФГКС был реализован 2 этап проекта по благоустройству площади ДК «Свеча». Реализация проекта происходила с мая по сентябрь 2022 года. Содержание объекта обеспечивает Администрация МО «Романовское сельское поселение».



6.1 КОМАНДА ПРОЕКТА



Дворянчикова Ксения
Андреевна

ландшафтный архитектор



Романченко Вера
Анатолевна

директор МКУ «Служба
заказчика» МО «Романов-
ское сельское поселе-
ние»



Павлова Елена
Александровна

главный специалист по
ЖКХ и благоустройству